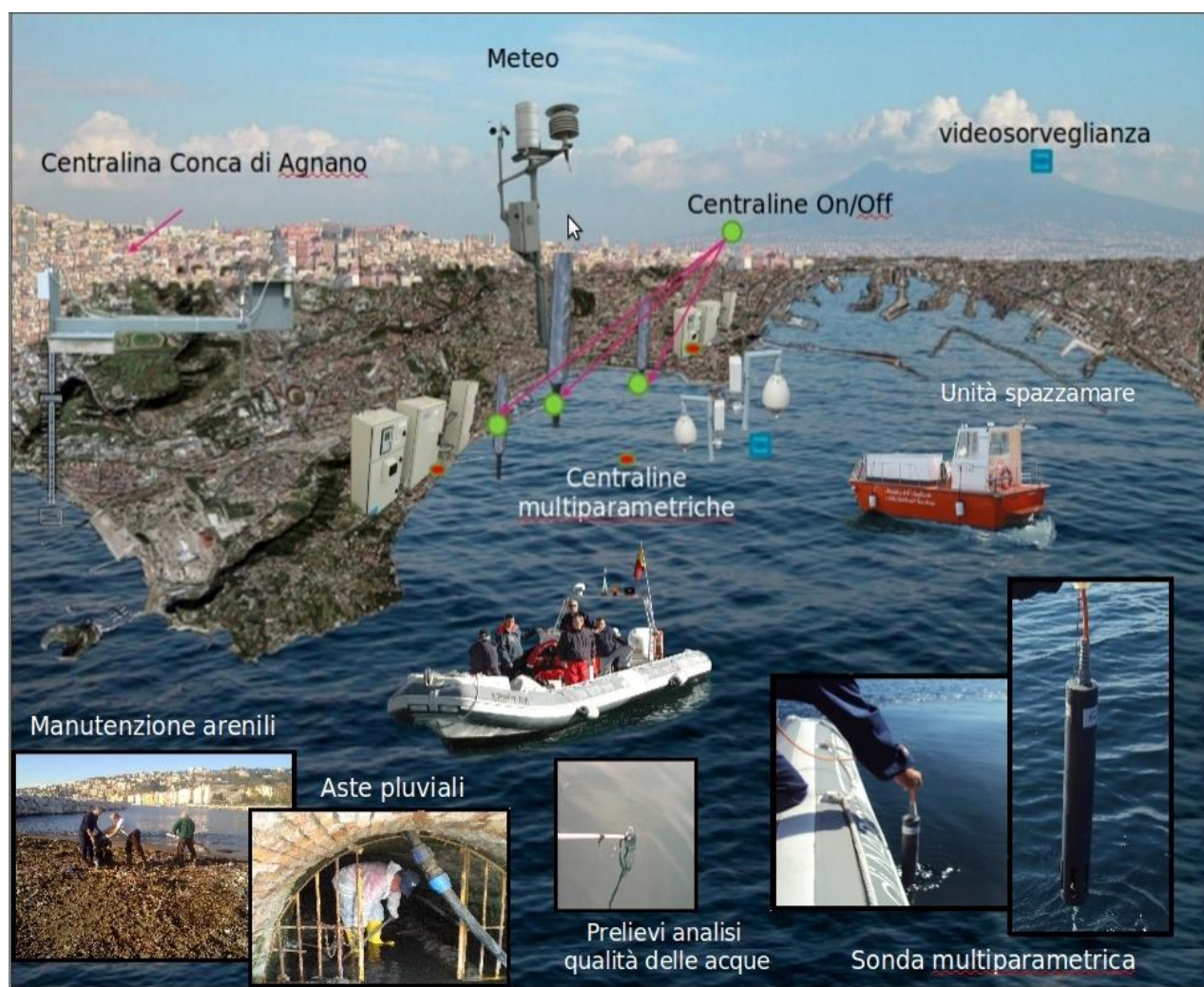


SERVIZIO TUTELA DEL MARE

OBIETTIVI ANNO 2017

REPORT MENSILE DELLA CONDIZIONE AMBIENTALE DEL PARAGGIO COSTIERO DELLA CITTA' DI NAPOLI.

MARZO 2017



INDICE :

1. Condizione Meteo del periodo.
2. Qualità delle acque del mare cittadino.
3. Carta del paraggio costiero cittadino monitorato.
4. Attività Battello Ecologico.
5. Attività Pulizia Arenili.
- 6 Relazione riepilogativa mensile delle attività nautiche del Servizio.

CONDIZIONE METEO DEL PERIODO.

Il mese di **Marzo 2017** è stato caratterizzato da una condizione meteo sorprendente: il mese che normalmente segna il passaggio tra la stagione invernale e quella estiva e che notoriamente si contraddistingue per l'irrequietezza, gli sbalzi termici e l'abbondante pioggia, si è mostrato con caratteristiche atmosferiche tipiche di fine Aprile inizio Maggio. Ciò è stato dovuto alla presenza pressochè costante di una successione di Anticicloni che si sono posizionati sul Mediterraneo, rendendo l'atmosfera stabile priva di nubi e con scarsa pioggia.

In città la quantità di **pioggia** caduta è stata pari a **24 mm** (il 60% **in meno** di quella che cade in media) tutta concentrata fra il 4 e il 7 Marzo.

Le temperature **minime** e **massime** sono state rispettivamente di circa **11,5°C** (più alte di **2,8°C**) e di **18,0°C** (**2,0°C**) delle rispettive medie del periodo.

Nella notte fra il 6 ed il 7 Marzo un forte vento di libeccio di ben 85 km ha messo a dura prova la navigazione del Golfo.



Via Caracciolo - Marzo 2017.

QUALITA' DELLE ACQUE DEL MARE CITTADINO

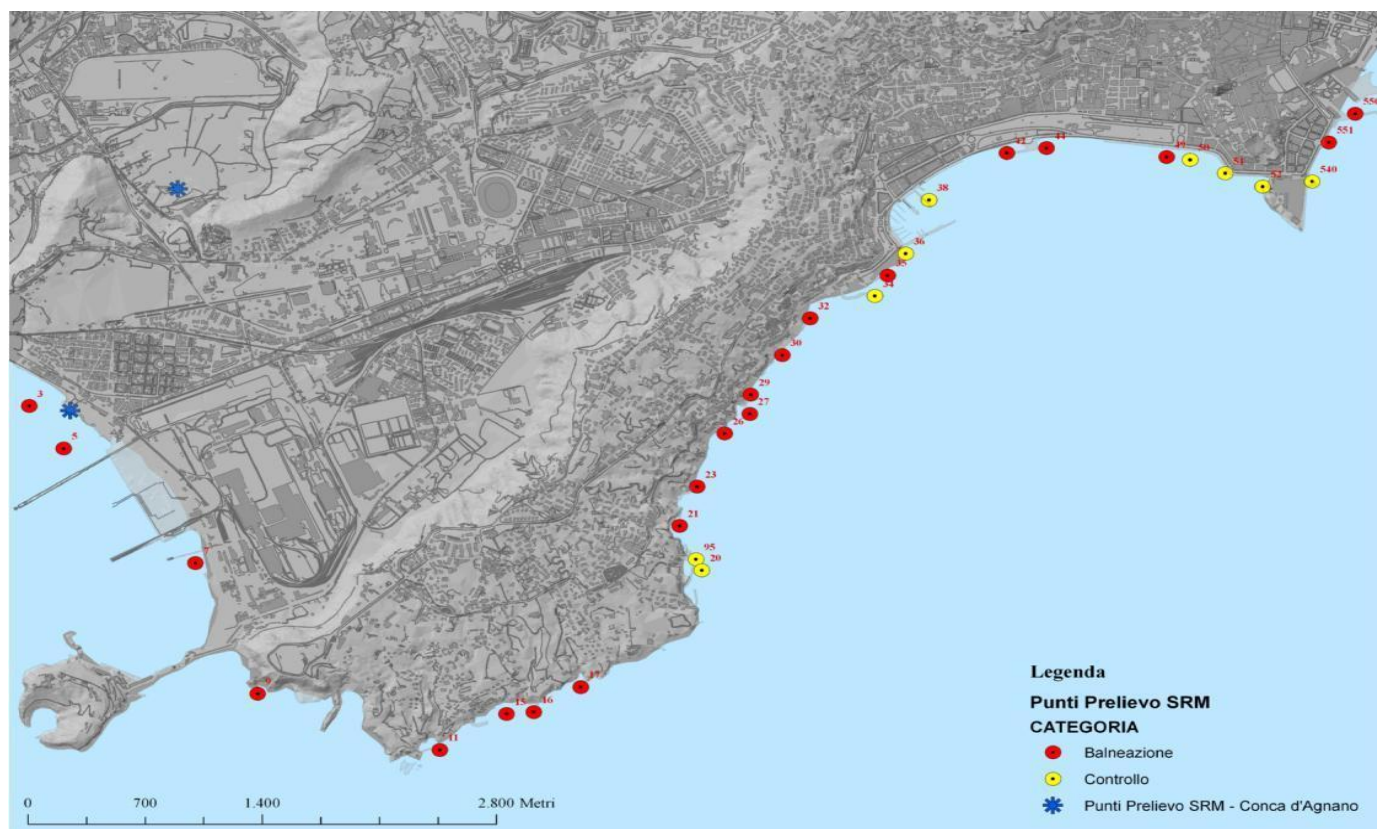
Anche in Marzo la qualità delle acque del mare cittadino è stata ottima.

Ciò è stato dovuto alla presenza pressochè costante di una successione di Anticicloni che si sono posizionati sul Mediterraneo, rendendo l'atmosfera stabile, priva di nubi con scarsa pioggia, poche mareggiate e prevalenti venti spiranti dal quadrante nord. Il clima piuttosto mite non ha dato origine a nessun particolare criticità sottocosta.

I. A. Alfredo Carafa



Posizione delle strumentazioni del sistema S.I.M.P.A.C.



Posizione dei punti di prelievo della rete di Monitoraggio del S. T. M.

ATTIVITA' di monitoraggio e controllo.

Le attività di monitoraggio e controllo della costa cittadina sono riprese in mare regolarmente con il solo ausilio del gommone **Fort'Ovo**, perchè il **battello Spazzamare** è fermo in darsena in attesa di riparazioni e manutenzione.

Infatti, terminati gli interventi manutentivi ai due gommoni e superati i collaudi relativi al conseguimento della licenza di navigazione, sono riprese in mare le consuete attività di monitoraggio marino - costiero e controllo delle **aste pluviali cittadine**.

ATTIVITA' pulizia Arenili.

In virtù del Protocollo di Intesa del **07/01/01** con l'**Autorità Portuale di Napoli**, il Servizio effettua la pulizia degli Arenili cittadini **non in concessione** a privati. In particolare, le aree oggetto di manutenzione continua sono raggruppate nelle seguenti **Zone**:

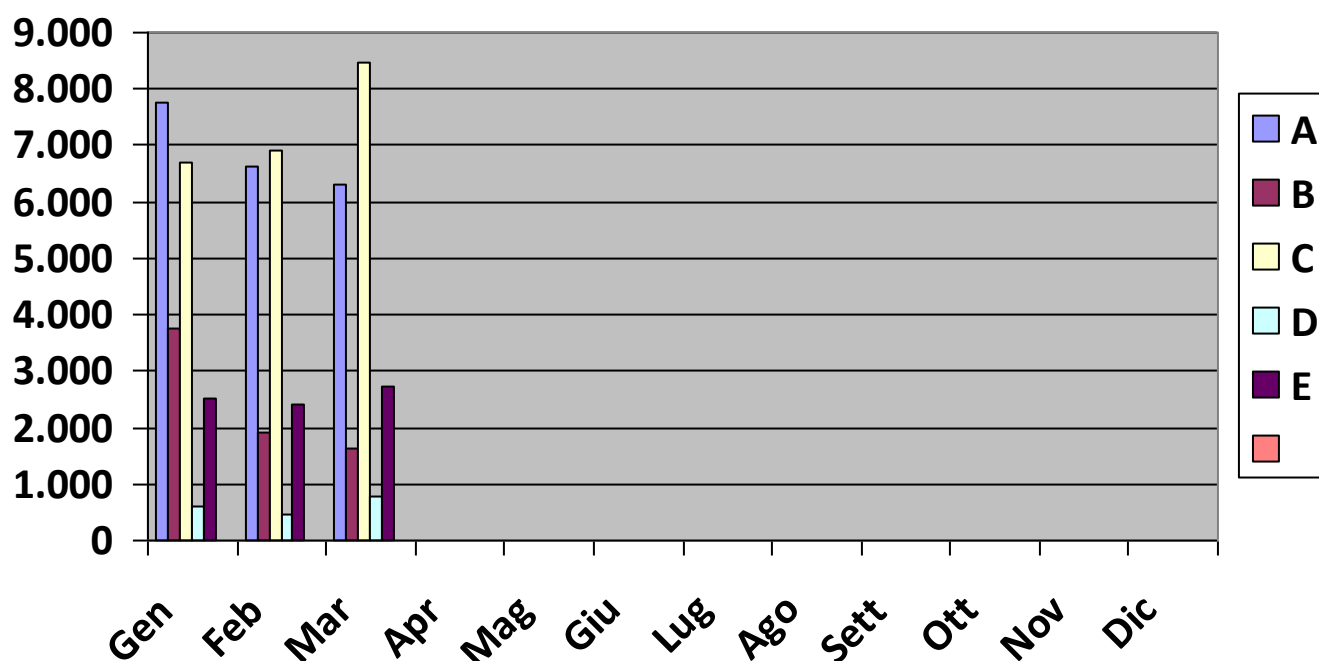
ZONA	AREA	Sup.mq	ARENILI	
A	Centro	8.830	Rotonda Diaz, Largo Sermoneta, Molo Luise, L.go N. Sauro, P.za Vittoria	
B	Centro	3.350	Canale infrascogliera Via Caracciolo	
C	San Giovanni	24.550	Vico I Marina, Vico II Marina, Via Boccaperti, Pietrarsa	
D	Posillipo	820	Riva Fiorita - Spiaggetta delle monache	
E	Bagnoli	4.500	Marina di Bagnoli - Pontile Nord, belvedere Bagnoli	

Nello specifico, per il mese di **Marzo 2017** la quantità raccolta di RSU è espressa come segue :

Arenili							
	N° Int	I Sett	II Sett	III Sett	IV Sett	V Sett	Tot. Kg
A	56	1700	1400	1340	1881		6321
B	31	500	300	400	420		1620
C	28	1030	1900	2090	3450		8470
D	25	204	290	200	100		794
E	31	610	600	620	890		2720
Tot	171	4044	4490	4650	6741		19925

N..B. Le quantità di **R.S.U.** indicate nella scheda, sono rilevate sulla base della capacità dei sacconi utilizzati per la rimozione RSU che è pari a 10 kg per saccone.

Rappresentazione grafica dei dati riportati in tabella nella pagina precedente.



OSSERVAZIONI:

Anche nel mese di Marzo, che è stato particolarmente mite, (con temperature sistematicamente al di sopra della norma e poco piovoso) sono proseguite le normali attività di pulizia e rimozione delle diverse tipologie di rifiuti sugli arenili di competenza del Servizio.

Allo stato attuale sulle spiagge cittadine non risultano giacenze di nessun tipo.

I.D.T.
Antonio D'Agostino

Il Responsabile U.O.T.
Ing. Gaetano Bianco

RELAZIONE RIEPILOGATIVA MENSILE DELLE ATTIVITA' NAUTICHE DEL SERVIZIO.

Nel mese di **Marzo** sono continuate le attività in mare delle due imbarcazioni in dotazione del Servizio Tutela del Mare.

In particolare, il **gommone Fort'Ovo** ha effettuato nel mese di **Marzo n°15** interventi di pattugliamento, monitoraggio e verifica aste pluviali nei settori **n°1-3-4** .

Le condizioni meteo-marine abbastanza stabili durante tutto il mese hanno permesso abbastanza agevolmente l'utilizzo del gommone Fort'Ovo.

Il **battello spazzamare** rimane bisognevole di manutenzione; difatti le incrostazioni alla carena ed ai soffietti di collegamento dei piedi poppieri ne rendono impossibile l'uso.

Le suddette attività sono tutte certificate dai giornali di bordo redatti dai responsabili di turno, così come le schede di controllo delle aste pluviali che nel mese sono state in numero di **15**, con incremento più del 10% rispetto a quello realizzato nell'anno precedente, stesso periodo.

Il Responsabile U.O.N.

Il Responsabile U.O.T.